25.03.2016

Zürich ZH - Schwerverletzter Mann nach Kollision zwischen Auto und Velo - Zeugenaufruf

Autor/Quelle: Stapo ZH

Am Donnerstagabend, 24. März 2016, verletzte sich ein Velofahrer bei einem Verkehrsunfall mit einem Pw-Lenker im Kreis 9 schwer. Die Stadtpolizei Zürich sucht Zeugen und Zeuginnen.

Kurz vor Mitternacht fuhr ein 52-jähriger Autofahrer in Zürich-Altstetten von der Altstetterstrasse herkommend durch die Rautistrasse in Richtung Girhaldenstrasse (Stadtauswärts). Bei der Verzweigung Rautistrasse/Friedhofstrasse kam es aus bisher unbekannten Gründen zu einer Kollision mit einem 73-jährigen Velofahrer. Bei dieser zog sich der Velofahrer trotz Helm schwere Kopfverletzungen zu. Der Unfalltechnische Dienst der Stadtpolizei Zürich und das Forensische Institut klären nun die Unfallursache ab. Der Schwerverletzte wurde durch Schutz & Rettung ins Spital gebracht. Durch den Unfall kam es zeitweise zu Verkehrsbehinderungen.

Zeugenaufruf:

Die Stadtpolizei Zürich sucht Personen, die Angaben zum Unfallhergang an der Rautistrasse/Friedhofstrasse machen können. Es werden aber auch Personen gesucht, denen kurz vorher (23.30 Uhr bis 23.45 Uhr) in Zürich-Altstetten eine dunkelgrüne Limousine aufgefallen ist oder die Angaben zum Velofahrer in der Nähe des Unfallortes (Altstetterstrasse/Girhaldenstrasse/Friedhöfe Eichbühl und Altstetten) machen können. Auffällig beim Velofahrer ist, dass er keinen herkömmlichen Velohelm, sondern einen Helm mit Visier getragen hat. Hinweise werden erbeten an die Stadtpolizei Zürich, Tel. 0 444 117 117

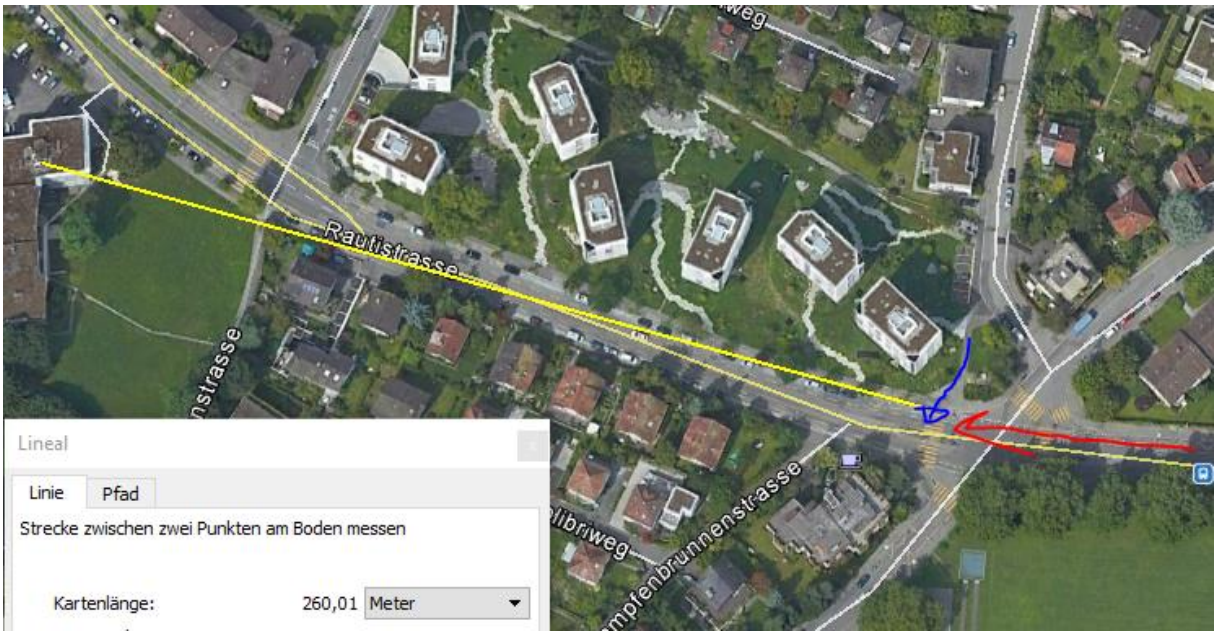

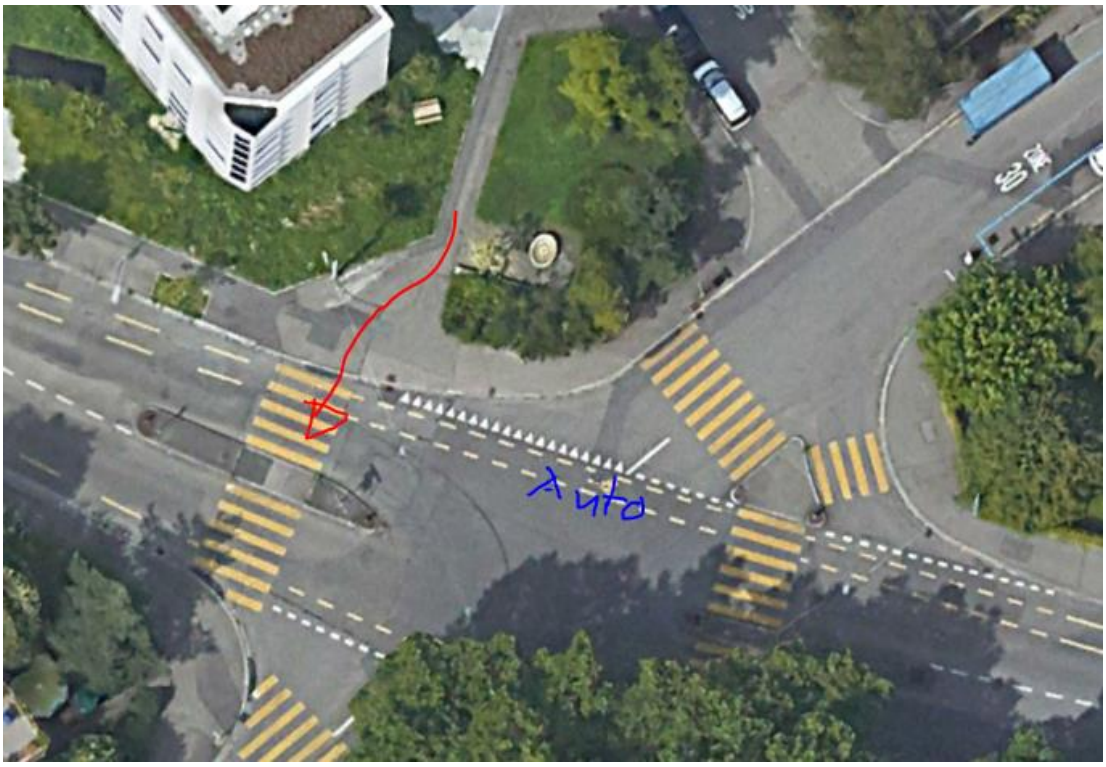

Vermutlicher Ablauf, nicht genauer beschrieben. Kann aber auch von Auto von hinten erfasst worden sein.

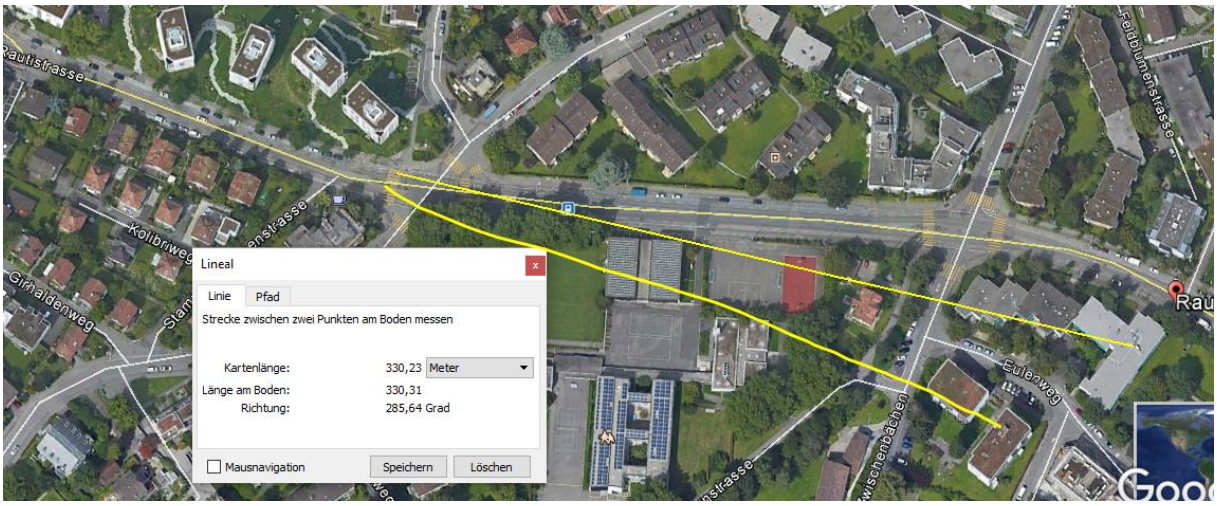
Lineal
Linie
Pfad
Strecke zwischen zwei Punkten am Boden messen
Kartenlänge: 330,23 Meter
Länge am Boden: 330,31
Richtung: 285,64 Grad
Mausnavigation
Speichern
Löschen
Rautistrasse
Kolibriweg
Girhaldenweg
Eulenweg
Feldblumenstrasse

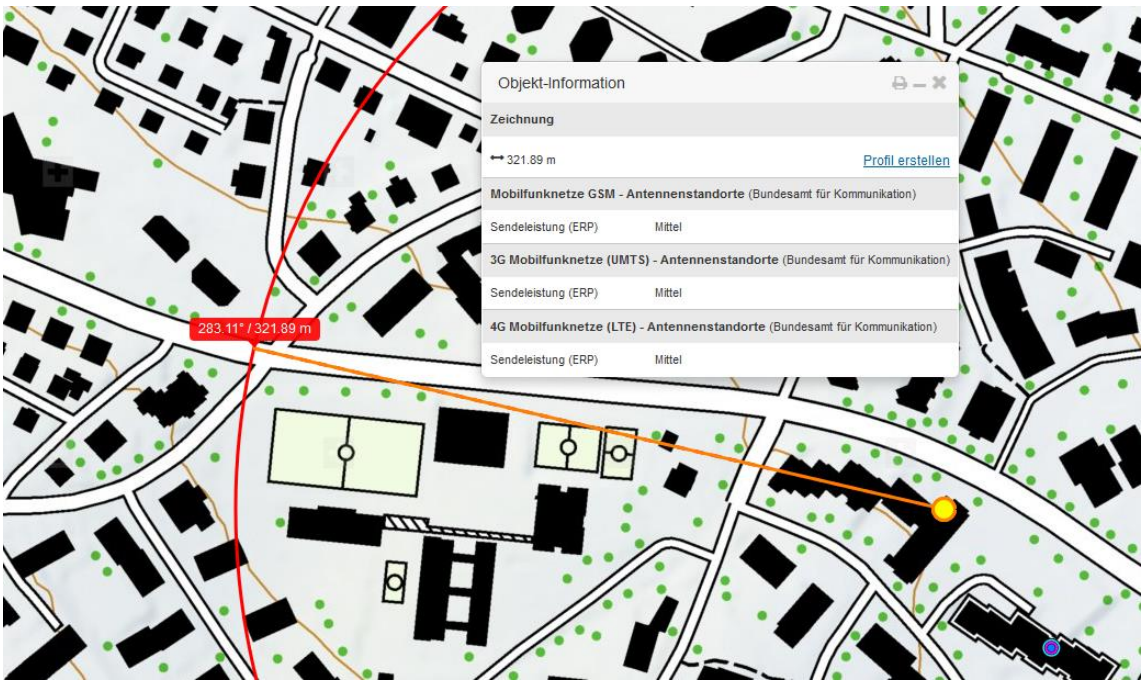
Objekt-Information
Zeichnung
321.89 m
Profil erstellen
Mobilfunknetze GSM - Antennenstandorte (Bundesamt für Kommunikation)
Sendeleistung (ERP) Mittel
3G Mobilfunknetze (UMTS) - Antennenstandorte (Bundesamt für Kommunikation)
Sendeleistung (ERP) Mittel
4G Mobilfunknetze (LTE) - Antennenstandorte (Bundesamt für Kommunikation)
Sendeleistung (ERP) Mittel
283.11° / 321.89 m

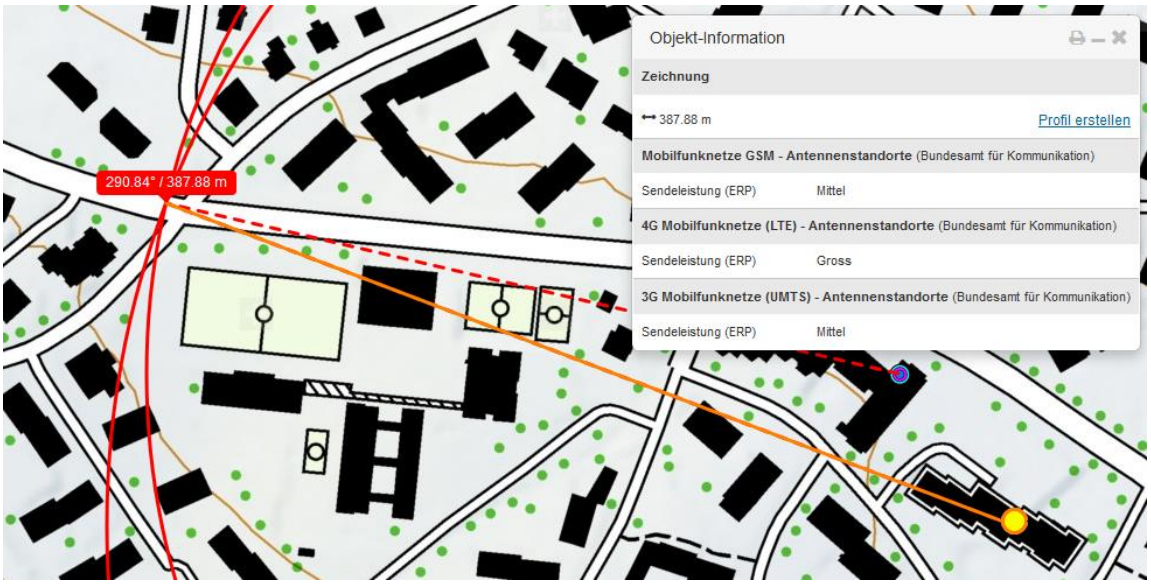
Objekt-Information
Zeichnung
387.88 m
Profil erstellen
Mobilfunknetze GSM - Antennenstandorte (Bundesamt für Kommunikation)
Sendeleistung (ERP) Mittel
4G Mobilfunknetze (LTE) - Antennenstandorte (Bundesamt für Kommunikation)
Sendeleistung (ERP) Gross
3G Mobilfunknetze (UMTS) - Antennenstandorte (Bundesamt für Kommunikation)
Sendeleistung (ERP) Mittel
290.84° / 387.88 m

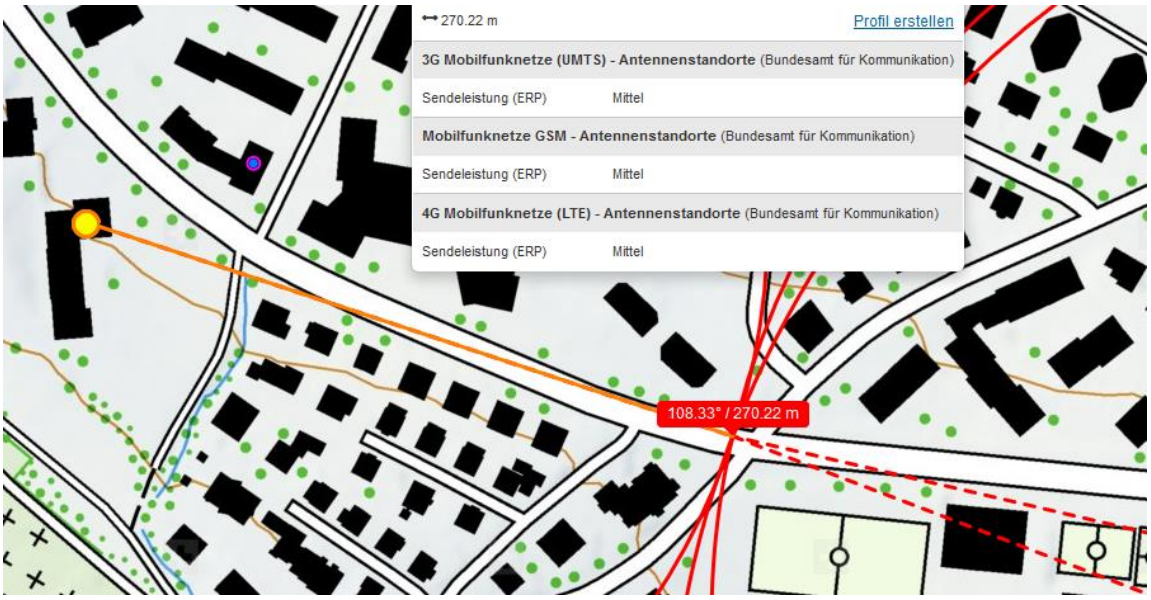

2 Sender im Westen, Überbauung bestand 2014 bereits, kein Einfluss LTE-Sender rechts, da Gebäudeschatten

Leeberen
Stampfenbrunnen
Häsler
282.65° / 310.54 m
Buechleren
Girhalden

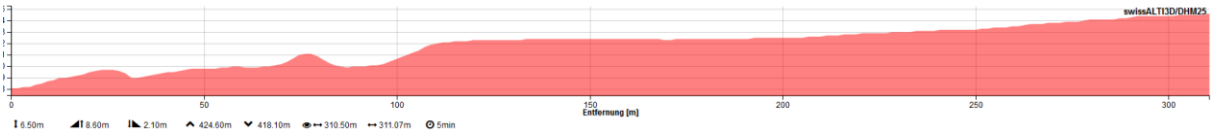
swissALTI3D/DHM25
0
50
100
150
200
250
300
Entfernung [m]
6.50m
8.60m
2.10m
424.60m
418.10m
310.50m
311.07m
5min

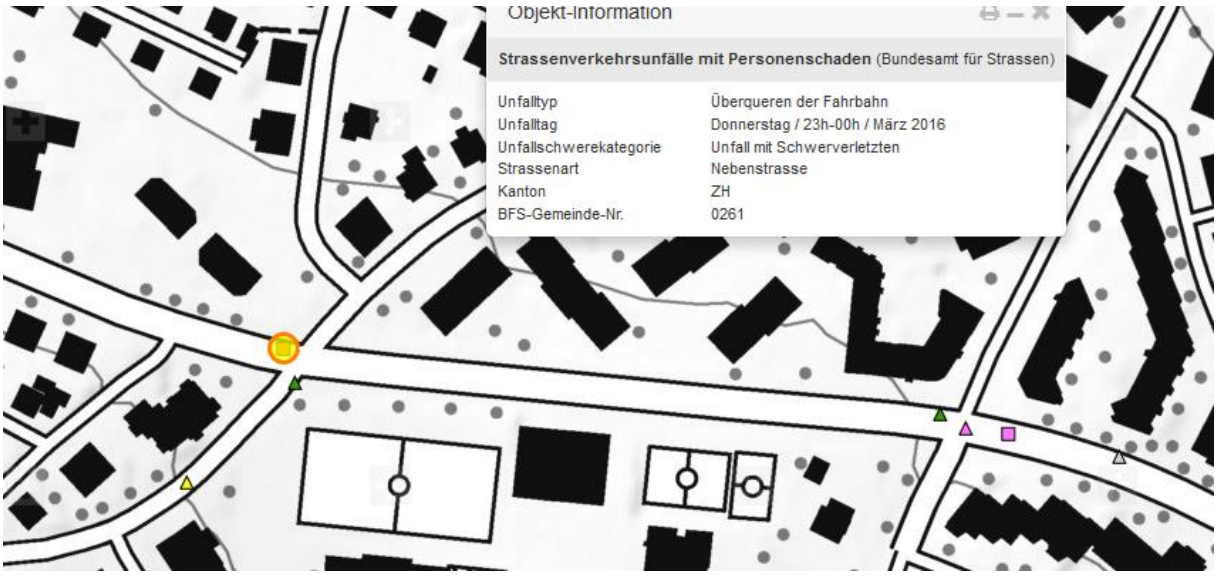
Objekt-Information
Strassenverkehrsunfälle mit Personenschaden (Bundesamt für Strassen)
Unfalltyp Überqueren der Fahrbahn
Unfalltag Donnerstag / 23h-00h / März 2016
Unfallschwerekategorie Unfall mit Schwerverletzten
Strassenart Nebenstrasse
Kanton ZH
BFS-Gemeinde-Nr. 0261